



**UNIONE MONTANA  
TRA LANGA E ALTO MONFERRATO**  
*PROVINCIA DI ALESSANDRIA*

**MANUTENZIONE RETE DI SCOLO ACQUE METEORICHE  
DEL SISTEMA VIARIO MINORE**  
finanziato con FONDI ATO annualità 2022

**INTERVENTO NEL  
COMUNE DI CASSINELLE**



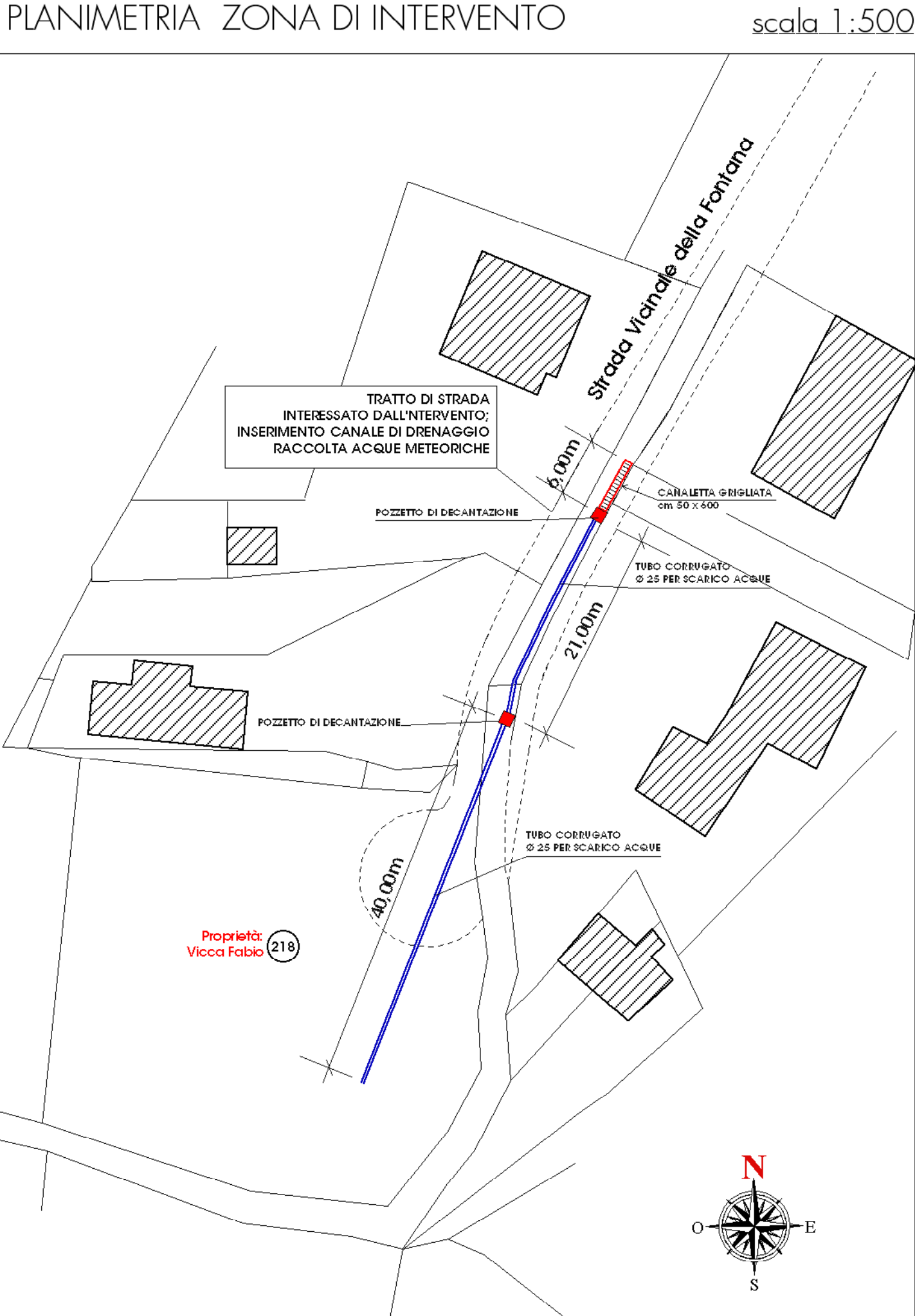
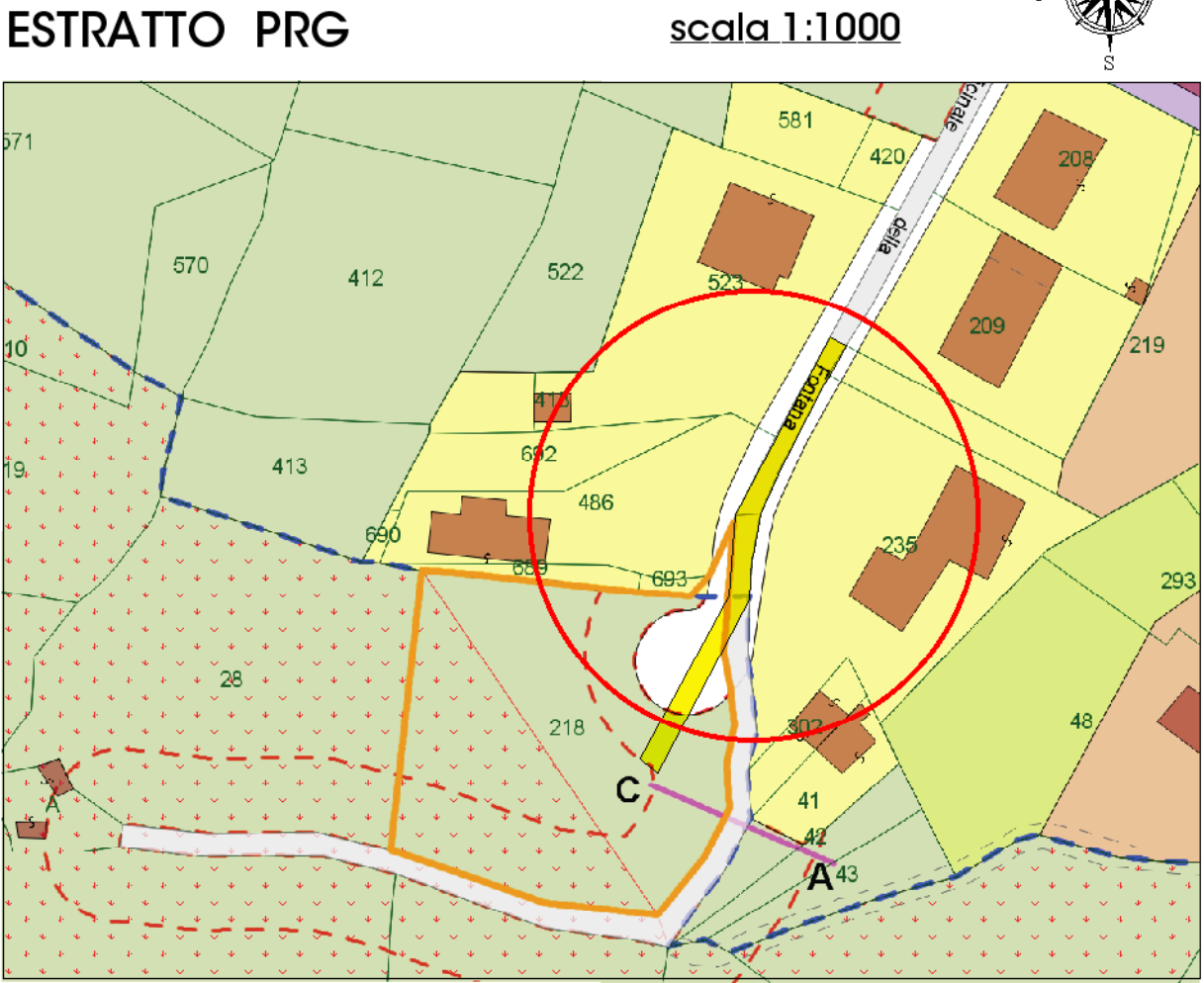
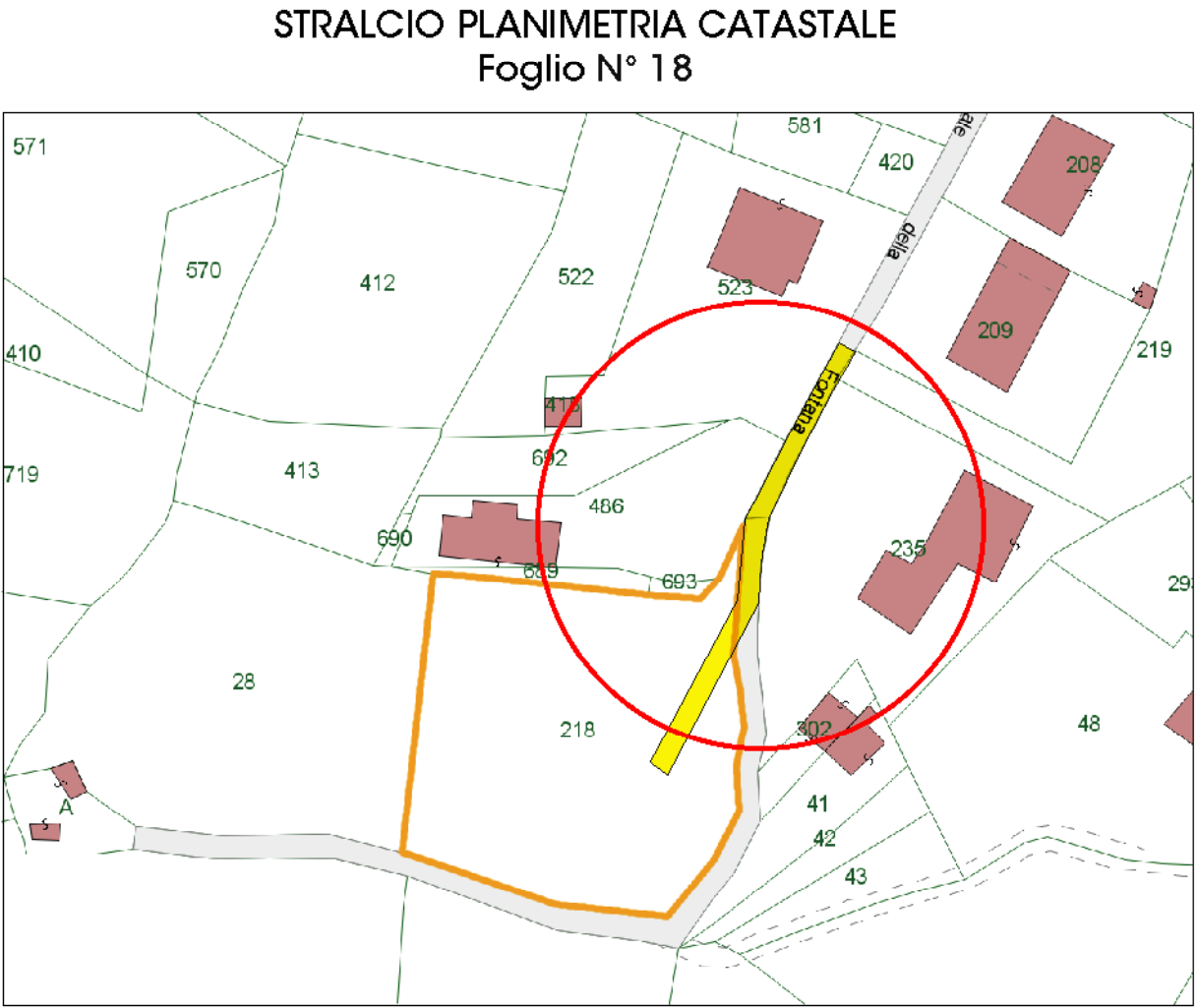
TAV.	TITOLO	Visone, 14/12/ 2022	SCALA
1	INTERVENTO IN FRAZIONE BANDITA - STRADA VICINALE "DELLA FONTANA" -		1:1000 1:500

Visio : il responsabile unico del procedimento  
geom. Mauro Canepa


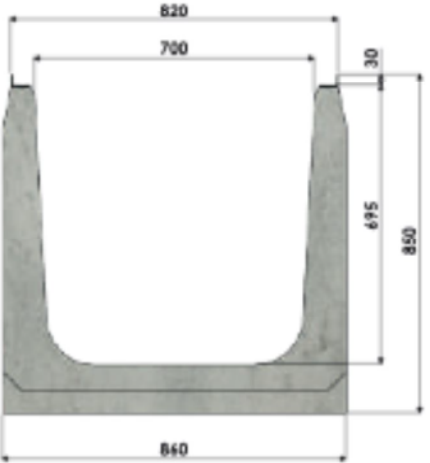
Il Progettista  
geom. Andrea Cesare Gervino



STUDIO TECNICO  
GEOM. GERVINO ANDREA CESARE  
VIA XX SETTEMBRE N°7/3 - 15010 VISIONE (AL) - TEL 0144 395483



PARTICOLARI COSTRUTTIVI  
MODULO CANALETTA GRIGLIATA



DOCUMENTAZIONE FOTOGRAFICA



inserimento intervento su vista aerea

